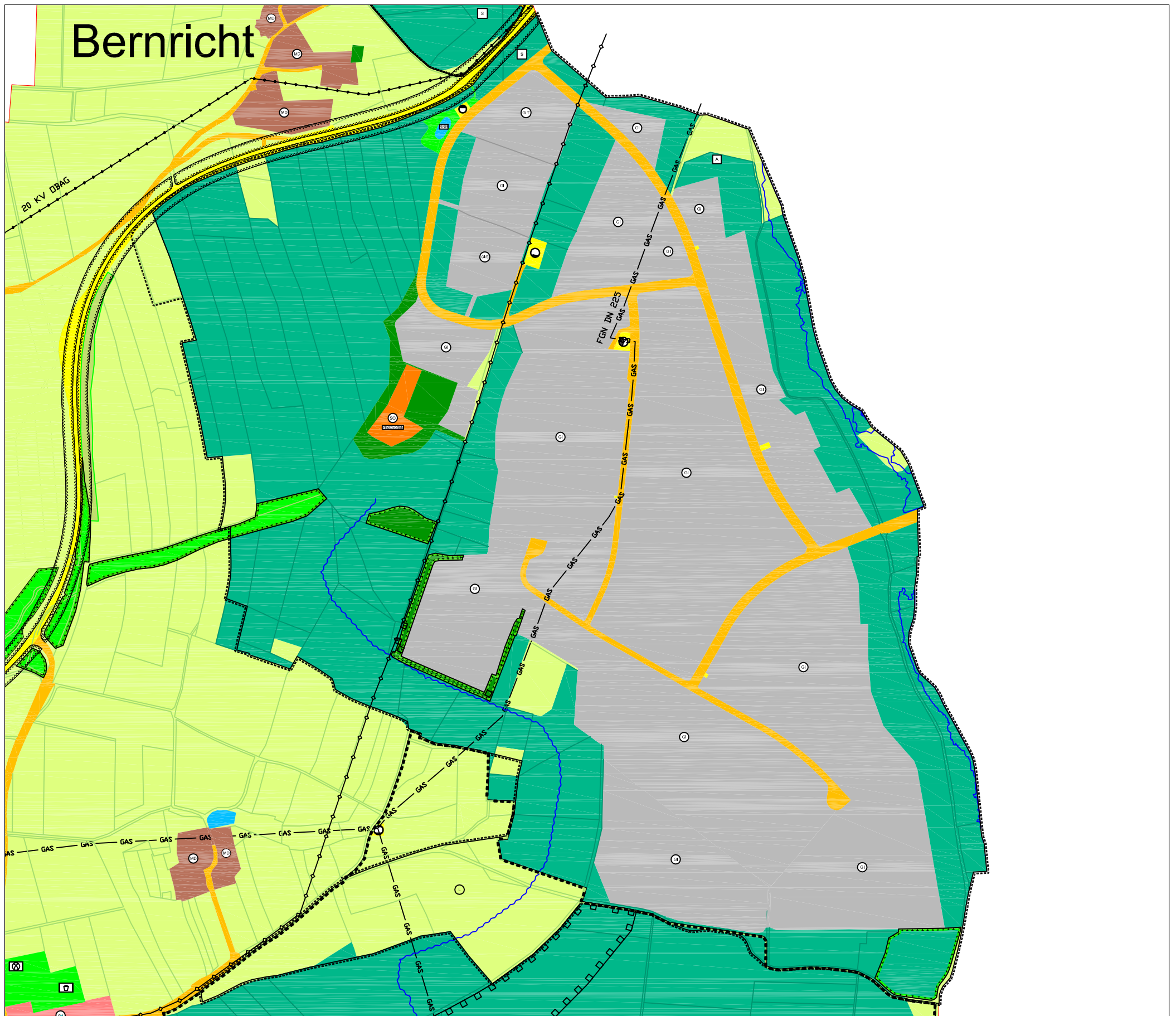























Norden  
M= 1:7500

Referat für Stadtentwicklung und Bauen  
Stabstelle Mobilität, Verkehr, Flächennutzungsplan, überörtliche Planung



Legende:

- ■ ■ Geltungsbereich der 133. Änderung
-  Industriegebiet (§ 9 BauNVO)
-  Industriegebiet (§ 9 BauNVO) mit Einschränkung der Emissionen auf die Werte für Gewerbegebiete
-  Sonstiges Sondergebiet (§ 11 BauNVO) (Photovoltaikfläche, Vereinsheim)
-  Öffentliche Grünfläche (§ 5 Abs. 2 Nr. 5 und Abs. 4 BauGB)
-  Fläche für die Landwirtschaft (§ 5 Abs. 2 Nr. 9 und Abs. 4 BauGB)
-  Fläche für Wald (§ 5 Abs. 2 Nr. 9 und Abs. 4 BauGB)
-  Straßenverkehrsfläche
-  Anbauverbotszone für klassifizierte Straßen
-  Regenrückhaltebecken (§ 5 Abs. 2 Nr. 4 BauGB)
-  Umgrenzung von Flächen für Maßnahmen zum Schutz, zur Pflege und zur Entwicklung von Natur und Landschaft (§ 5 Abs. 2 Nr. 10 und Abs. 4 BauGB)
-  Landschaftsschutzgebiet (§ 5 Abs. 4 BauGB)
-  Hauptwasserleitung
-  Gasleitung (Schutzstreifen 5 - 10 m)
-  Quellhorizont
-  Orientierungsgrenzen
-  Straßenschutzwald
-  allgemein ökologisch bedeutsamer Wald
-  Fläche für Versorgungsanlagen (§ 5 Abs. 2 Nr. 9 und Abs. 4 BauGB Nr. 4 und Abs. 4 BauGB)
-  Versorgungsfläche Elektrizität (§ 5 Abs. 2 Nr. 4 und Abs. 4 BauGB)
-  Entsorgungsfläche Abwasser (§ 5 Abs. 2 Nr. 4 und Abs. 4 BauGB)
-  Versorgungsfläche Wasser (§ 5 Abs. 2 Nr. 4 und Abs. 4 BauGB)