
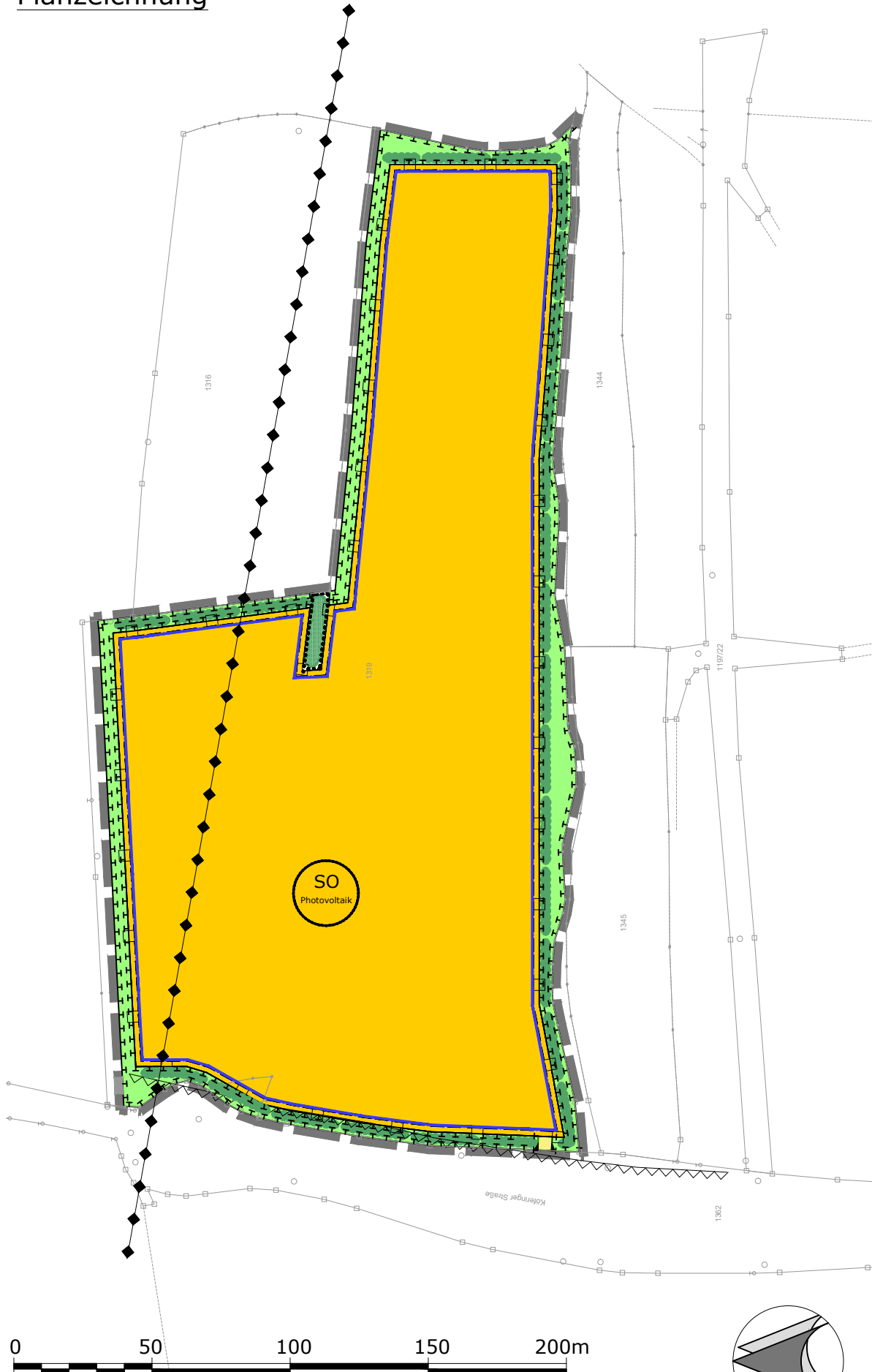


A. Planzeichnung





# Sondergebiet Photovoltaik

## **Planungsrechtliche Voraussetzungen:**

Die Stadt Amberg erlässt gemäß § 2 Abs. 1, § 9 und § 12 des Baugesetzbuches (BauGB) , Art. 23 der Gemeindeordnung für den Freistaat Bayern (GO), Art. 81 Bayer. Bauordnung (BayBO), der Verordnung über die bauliche Nutzung der Grundstücke (BauNVO), der Verordnung über die Ausarbeitung der Bauleitpläne und die Darstellung des Planinhalts (PlanzV 90) folgende Satzung. Die o.a. Rechtsgrundlagen gelten in der jeweils zum Zeitpunkt des Satzungsbeschlusses gültigen Fassung:

## **B. Festsetzungen**

### **1. Art der baulichen Nutzung**



#### **1.1 Sondergebiet Photovoltaik (§ 11 Abs. 2 BauNVO)**

Auf den Grundstücken Fl.-Nr. 1319(TF), 1362/9, Gmkg. Amberg.

Zulässig ist die Errichtung von freistehenden (gebäudeunabhängigen) Photovoltaikmodulen sowie der Zweckbestimmung des Sondergebietes unmittelbar dienende Nebenanlagen.

1.2 Entsprechend § 12 Abs. 3a BauGB sind im Rahmen der festgesetzten Nutzungen nur solche Vorhaben zulässig, zu deren Durchführung sich der Vorhabenträger im Durchführungsvertrag verpflichtet.

#### **1.3 Zeitliche Befristung/Rückbau**

Die Art der Nutzung für Photovoltaik wird gem. § 9 Abs. 2 BauGB auf 30 Jahre befristet (gerechnet ab Inkrafttreten der Satzung). Nach Ablauf der 30 Jahre besteht die Option einer Laufzeitverlängerung von maximal 5 Jahren.

Bis Ablauf dieser Frist sind die Flächen in ihren Urzustand zurückzusetzen. Anlagen und Gebäude sind abzubauen. Als Folgenutzung gilt wieder - entsprechend dem Ausgangszustand vor dieser Sondernutzung - die planungsrechtliche Situation als landwirtschaftliche Nutzfläche.

Entsprechendes gilt, falls die Nutzung der Photovoltaikanlage zu einem früheren Zeitpunkt entfallen sollte.

### **2. Maß der baulichen Nutzung**

#### **2.1 Grundfläche**

Die Vollversiegelung von Flächen im Sondergebiet ist auf die erforderlichen Gebäudefundamente zu beschränken. Es sind zwei Gebäude für Trafo- und Wechselrichter und ähnliche Technik sowie ein Gebäude für Pflegeutensilien mit einer Grundfläche von je maximal 20 m<sup>2</sup> zulässig.

Die Modultische sind mit Ramm- oder Schraubfundamenten aus Metall zu verankern. Sollten Gründungsprobleme vorliegen, können bedarfsorientierte Fundamente (Punkt- oder Streifenfundamente) eingesetzt werden.

#### **2.2 Höhe baulicher Anlagen**

Die maximal zulässige Höhe der Module einschließlich Tragekonstruktion, gemessen zwischen der Geländeoberkante und der Oberkante Module, beträgt 3,50 m.

Die maximal zulässige Höhe der Gebäude, gemessen zwischen Geländeoberkante und Oberkante Gebäude, beträgt 3 m.

### **3. Baugrenze**



Die überbaubare Fläche für Photovoltaikmodule und Gebäude werden durch Baugrenzen im Sinne von § 23 Abs. 3 BauNVO festgesetzt

## 4. Gestaltung baulicher Anlagen

### 4.1 Dachausbildung

Für alle Gebäude werden Flach- oder Satteldächer mit maximal 30° Neigung festgesetzt. Dacheindeckungen in Metall sind nur in matter und beschichteter Ausführung zulässig. Als Farbe ist naturrot, rotbraun, grün, grau oder braun in gedeckten Nuancen zu wählen. Alternativ ist eine extensive Dachbegrünung zulässig.

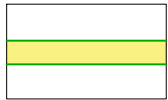
### 4.2 Fassaden

Durchbrüche, Lüftungsöffnungen und dergleichen müssen siedlungsabgewandt angeordnet werden. Als Fassadenfarbe ist grün, grau oder braun in gedeckten Nuancen zulässig.

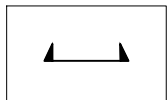
### 4.3 Werbeanlagen

Werbeanlagen sind nicht zulässig.

## 5. Örtliche Verkehrsflächen

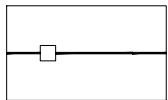


5.1 Die Grundstückszufahrten sind in den im zeichnerischen Teil dargestellten Flächen bis zu einer Breite von 5 m zulässig



5.2 Einfahrtbereiche des SO-Gebiets

## 6. Einfriedungen



Einfriedungen sind als Metallzäune, auch mit Kunststoffummantelung und Übersteigschutz zulässig. Sie dürfen eine Gesamthöhe von 2,20 m über der bestehenden natürlichen Geländeoberkante nicht überschreiten. Durchgehende Betonsockel sind unzulässig. Es sind lediglich Punktfundamente für die Zaunpfosten erlaubt. Die Unterkante des Zaunes ist entsprechend der Geländetopographie mindestens 20 cm über dem Boden auszuführen.

## 7. Geländeoberfläche/Grundwasserschutz

7.1 Das natürliche Geländeniveau darf maximal um 0,50 m abgegraben oder aufgeschüttet werden. Stützmauern sind unzulässig. Aufschüttungen müssen mit inertem Material (Z-O-Material entsprechend den Vorgaben der LAGA) bzw. dem Aushubmaterial des Planungsbereichs erfolgen.


7.2 Sämtliche Bodenbefestigungen sind in sickerfähiger Ausführung (Schotterrasen) herzustellen, so dass das Niederschlagsabwasser breitflächig über die belebte Bodenzone versickern kann. Für stärker befahrene Abschnitte der Sondergebietszufahrt können für Bodenbefestigungen auch Rasengittersteine oder Rasenfugenpflaster verwendet werden.

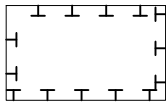
7.3 Das von den Modulen abfließende Niederschlagswasser ist breitflächig über die belebte Bodenzone zu versickern. Eine punktuelle Versickerung ist nicht zulässig.

## 8. Landschaftspflege/Grünordnung




8.1 Flächen für die Erhaltung von Bäumen, Sträuchern, und sonstigen Bepflanzungen.





8.2 Ökologische Ausgleichsfläche: Der Ausgleichsbedarf wurde gemäß des Leitfadens 'Bauen im Einklang mit Natur und Landschaft - Ergänzte Fassung', 2003 in Verbindung mit dem Schreiben des Bayerisches StMI zu Freiflächen-Photovoltaikanlagen von 19.11.2009 ermittelt.

Der notwendige Ausgleich wird auf internen Flächen im Geltungsbereich des Bebauungsplanes erbracht. Näheres ist dem Vorhaben- und Erschließungsplan und dem Umweltbericht zu entnehmen.



8.3 Flächeneingrünung mit Heckenpflanzung: Die internen Ausgleichsflächen sind in den dargestellten Bereichen mit einer mind. 2,20 m hohen Hecke aus heimischen Sträuchern zu versehen. Die Anlage der Hecke ist mit der Errichtung der Anlage, spätestens bei Beginn der darauf folgenden Vegetationsperiode durchzuführen. Angaben zu den zu verwendenden Gehölzen, Qualitäten und Pflanzabständen sind dem Vorhaben- und Erschließungsplan zu entnehmen.

Die Pflanzungen sind fachgerecht zu pflegen und in ihrem Bestand dauerhaft zu sichern. Nicht angewachsene Gehölze sind in der nächsten Pflanzperiode durch Gehölze gleicher Art und Größe zu ersetzen.

Die Fertigstellung ist bei der Unteren Naturschutzbehörde zu melden und ein Abnahmetermin ist zu vereinbaren. Die Kopien der Lieferscheine der Bepflanzung sowie die Autochthonitätsnachweise sind an die UNB zu übermitteln.

#### 8.4 Pflege innerhalb der Freiflächenphotovoltaikanlage

Die Sondergebietsfläche ist als Grünland zu entwickeln. Der Aufwuchs ist ein- bis zweimal jährlich zu mähen und das Mähgut abzufahren. Etwa drei Viertel der Fläche wird zweischürig (erster Schnitt ab 01. Juli, zweiter Schnitt ab 15. August) gemäht, das verbleibende Viertel einschürig (ab 15. August). Die Verteilung der ein- bzw. zweischürigen Teilflächen ist jährlich wechselnd anzuordnen. Alternativ ist eine Beweidung zulässig.

Der Einsatz von Düngemitteln und Pestiziden ist ausgeschlossen. Aufkommende Neophyten (Indisches Springkraut, Herkulesstaude, Kanadische Goldrute, Japanischer Knöterich) sind auf der gesamten Fläche frühzeitig zu beseitigen

#### 8.5. Verwendung von Regio - Saatgut

Bei der Ansaat der Grünlandflächen und der Ausgleichsfläche ist Regio - Saatgut mit einem Kräuteranteil von 30 % zu verwenden.

## 9. Immissionsschutz

9.1 Von den Modulen darf keine störende Blendwirkung ausgehen.

Verkehrsteilnehmer dürfen durch die Module nicht geblendet werden. Sollte sich nach Inbetriebnahme der Anlage eine Blendwirkung herausstellen, ist eine Abschirmung anzubringen. Diese kann entweder in Form von entsprechend dimensionierten Gehölzpflanzungen oder baulichen Maßnahmen am Zaun ausgeführt werden. Der Zaun darf dafür in notwendigem Maße am Ort der Blendschutzmaßnahme erhöht werden.

9.2 Die von der Anlage ausgehenden Geräusche, wie tieffrequente vom Transformator abstrahlende Geräusche, oder der Lärm, den Wartungsarbeiten verursachen, müssen bei nächstgelegenen Wohngebäuden die in der TA Lärm genannten Anforderungen erfüllen. Bei Beschwerden über den Lärm, den der Betrieb der Anlage verursacht, kann die Gemeinde den Nachweis anhand von Immissionsmessungen nach TA Lärm und/oder der DIN 45680 fordern. Die Ergebnisse dieser Messung sind spätestens innerhalb von zwei Monaten nach Aufforderung durch die Stadt vom Vorhabensträger kostenfrei vorzulegen.

Lärmintensive Wartungsarbeiten, wie z.B. Mäharbeiten, sind nur werktags tagsüber, in der Zeit von 7:00 - 20:00 Uhr zulässig.

9.3. Eine dauerhafte Beleuchtung der Anlage ist unzulässig.

## 10. Sonstige Planzeichen und Festsetzungen



10.1 Geltungsbereichsgrenze des Bebauungsplanes

10.2 Vorhaben- und Erschließungsplan/Durchführungsvertrag

Entsprechend § 12 Abs. 3 BauGB wird der Vorhaben- und Erschließungsplan Bestandteil des vorhabenbezogenen Bebauungsplanes.

### C. Hinweise

1. Sollten im Zuge der Errichtung oder des Betriebes der Photovoltaikanlage Schäden an Flurwegen entstehen sind diese Schäden durch den Betreiber der Anlage zu beseitigen.
2. Sollten bei den Bauarbeiten Anhaltspunkte für schädliche Bodenveränderungen oder eine Altlast bekannt werden, sind unverzüglich das Wasserwirtschaftsamt und das Landratsamt Amberg-Sulzbach zu informieren.
3. Es ist nicht auszuschließen, dass sich im Planungsgebiet oberirdisch nicht mehr sichtbare und daher unbekannte Bodendenkmäler befinden. Bei Erdarbeiten zu Tage kommende Metall-, Keramik- oder Knochenfunde sind umgehend dem Landratsamt oder dem Bayerischen Landesamt für Denkmalpflege zu melden. (Art. 8 DSchG)



Anbauverbotszone Kreisstraße



Gehölzbestand innerhalb des Geltungsbereiches



Freileitung

