

126. Änderung des rechtswirksamen Flächennutzungs- und Landschaftsplan der Stadt Amberg in der Fassung vom 17.01.2018

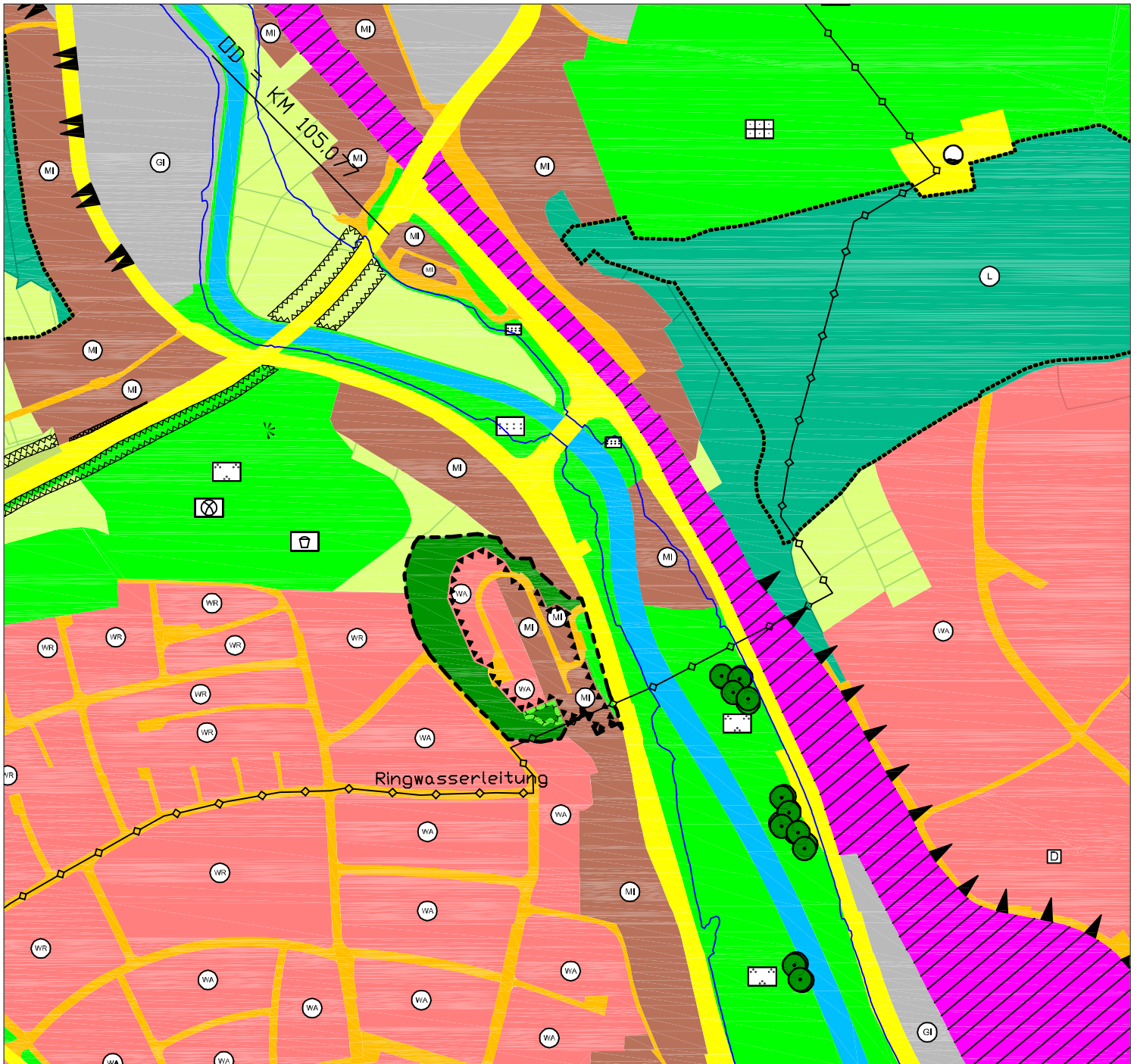
Norden

M= 1:5000


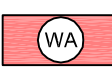

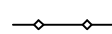




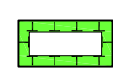
Referat für Stadtentwicklung und Bauen

Stadtplanungsamt

Sachgebiet Bauleitplanung und Vermessung



Legende:

-  Geltungsbereich der 126. Änderung
-  Allgemeines Wohngebiet (§ 4 BauNVO)
-  Mischgebiet (§ 6 BauNVO)
-  Ringwasserleitung
-  Flächen für Vorkehrungen zum Schutz gegen schädliche Umwelteinwirkungen im Sinne des Bundesimmissionsschutzgesetzes (passive Lärmschutzmaßnahmen an Gebäuden)
-  Private Grünfläche
-  Öffentliche Grünfläche
-  Verkehrsflächen
-  Flächen für Maßnahmen zum Schutz, zur Pflege und zur Entwicklung von Natur und Landschaft