

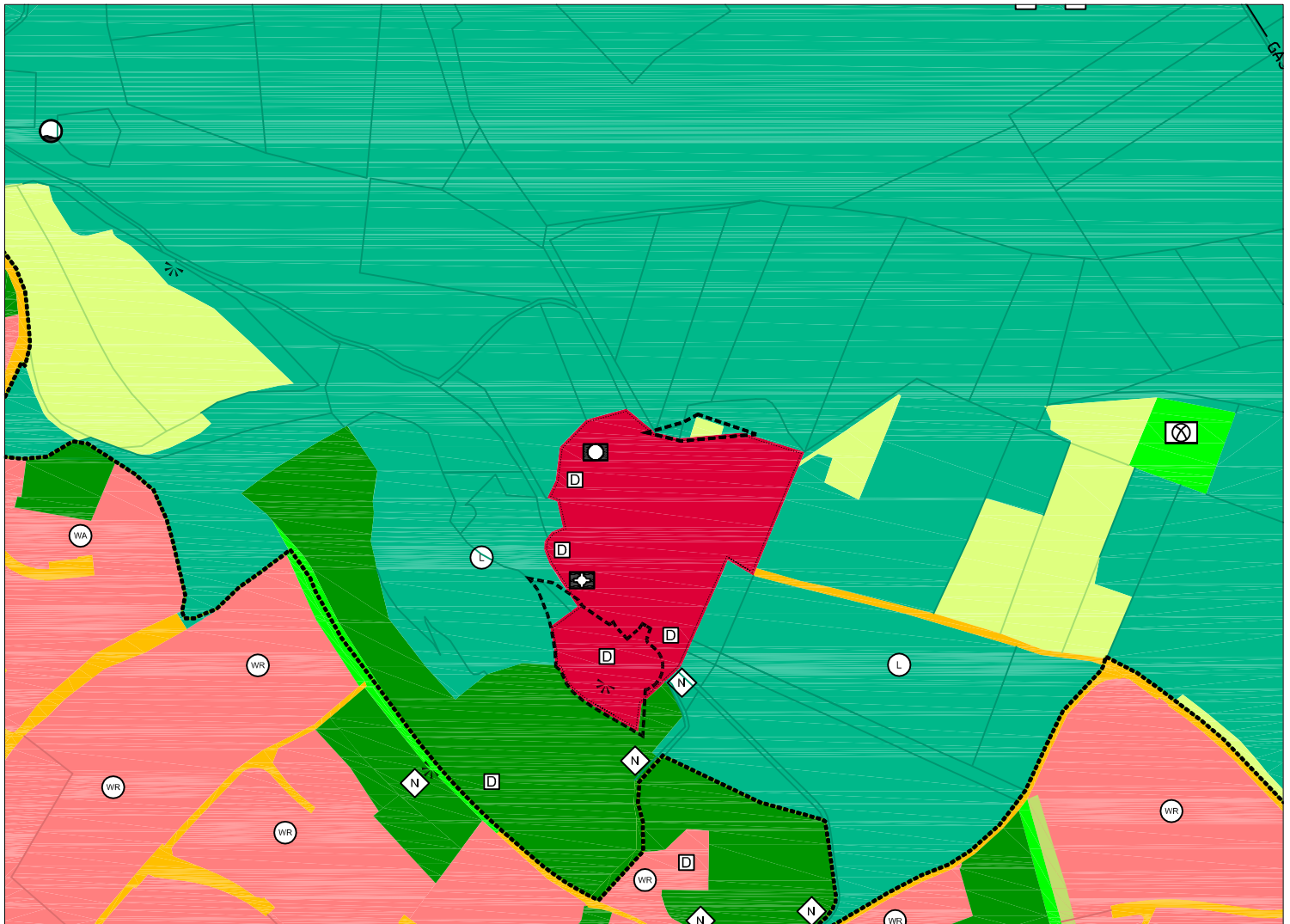
Ausschnitt aus dem rechtswirksamen Flächennutzungs- und Landschaftsplan  
der Stadt Amberg (zuletzt geändert mit Wirkung vom 20.09.2019)

Norden


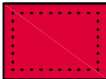





M= 1:5000

Referat für Stadtentwicklung und Bauen

Stadtplanungsamt Sachgebiet Bauleitplanung und Vermessung



### Legende:

-  Geltungsbereich 143. Änderung
-  Fläche für den Gemeinbedarf (§ 5 Abs. 2 Nr.2 und Abs. 4 BauGB)
-  Private Grünfläche (§ 5 Abs. 2 Nr. 5 und Abs. 4 BauGB)
-  Fläche für Wald (§ 5 Abs. 2 Nr. 9 und Abs. 4 BauGB)
-  Fläche für die Landwirtschaft (§ 5 Abs. 2 Nr. 9 und Abs.4 BauGB)
-  Denkmalschutz / Einzelanlage
-  Aussichtspunkt