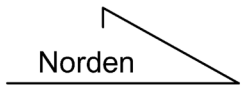


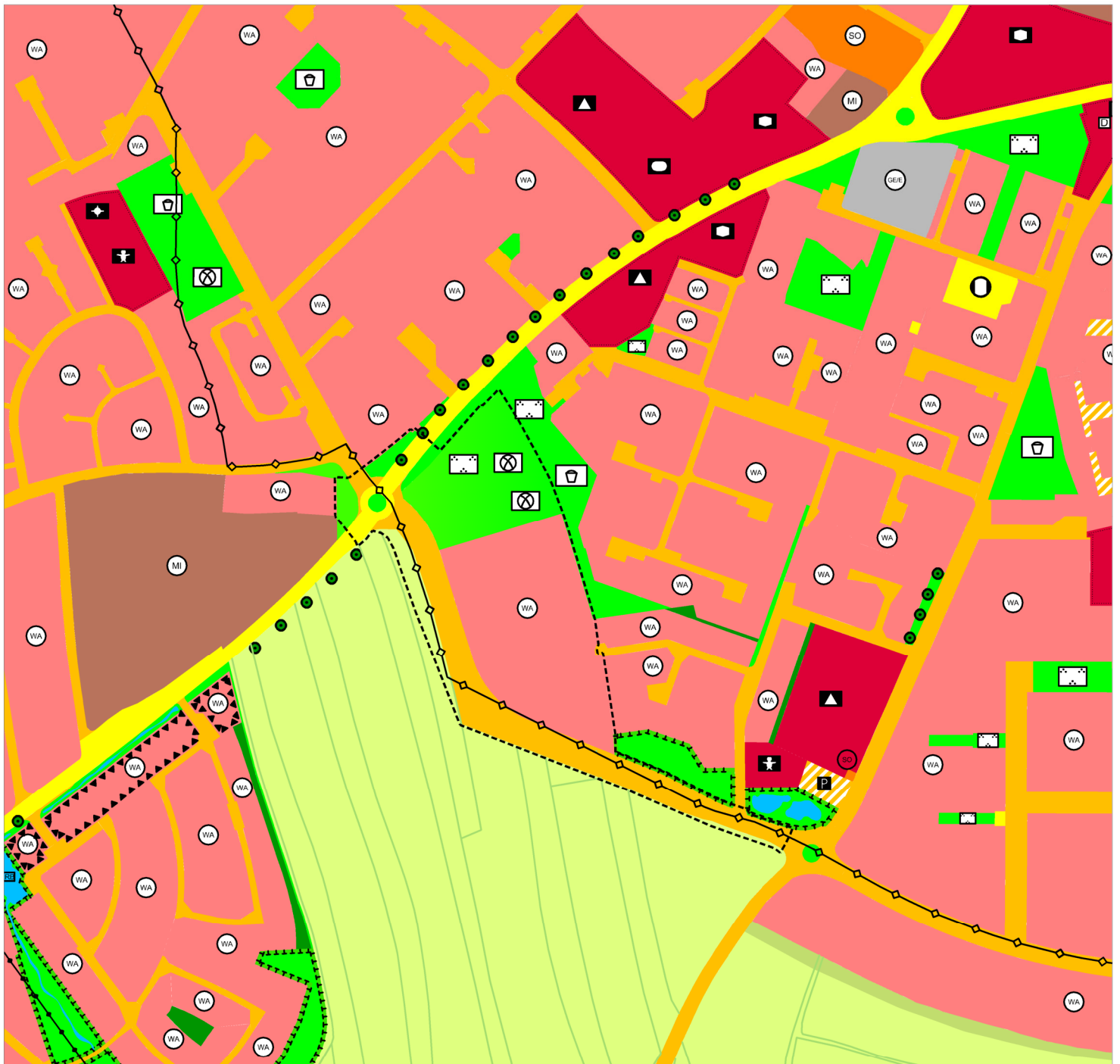
132. Berichtigung des Flächennutzungs- und Landschaftsplan
der Stadt Amberg (in der Fassung vom 19.02.2020)



M= 1:5000


Referat für Stadtentwicklung und Bauen


Stadtplanungsamt Sachgebiet Bauleitplanung und Vermessung



Legende:


--- Geltungsbereich der 132. Berichtigung

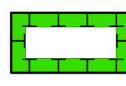
 Öffentliche Grünfläche
(§ 5 Abs. 2 Nr. 5 BauGB)

 Flächen für die Landwirtschaft
(§ 5 Abs. 2 Nr. 9a BauGB)

 Hauptverkehrsstraße

 Straßenverkehrsfläche

 Allgemeines Wohngebiet (§ 4 BauNVO)

 Fläche für Maßnahmen zum Schutz, zur
Pflege und zur Entwicklung von Boden, Natur
und Landschaft (§ 5 Abs. 2 Nr. 10 BauGB)

 Bolzplatz

 Parkanlage