Schnitt A–A

Schnitt Hochwasserrückhaltebecken Bergholz

HRB Bergholz
V = 488 m³

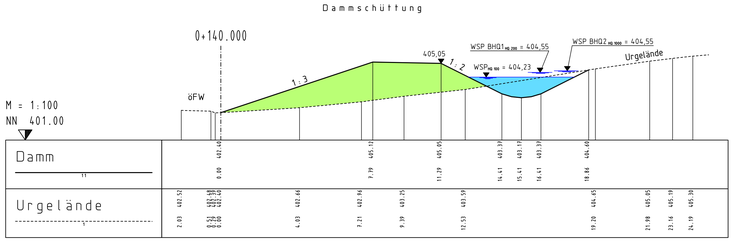

Schnitt B–B

Schnitt Hochwasserentlastung HRB Bergholz

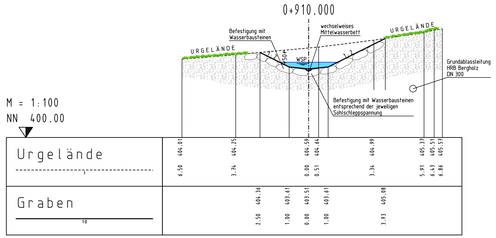

Schnitt D–D

Schnitt Hochwasserentlastung HRB Akazienweg

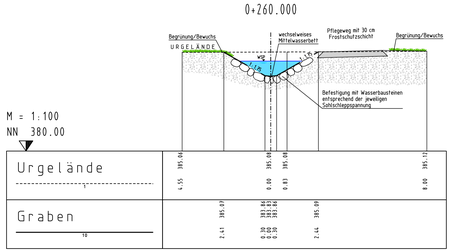

Schnitt C–C

Schnitt Hochwasserrückhaltebecken Akazienweg

HRB Akazienweg
V = 6245 m³

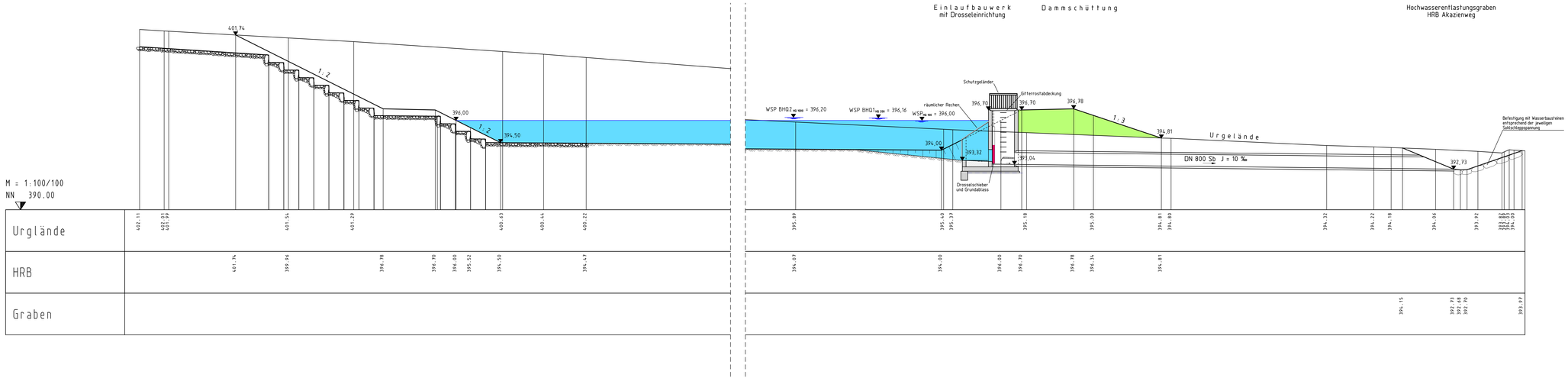

Schnittführung siehe Anlage 3 (Übersichtslageplan)

Nr.	Änderungen	gepr. am	Name

Vorhaben: **Hochwasserschutz Ammersricht Einzugsgebiet Bergholzgraben**

Vorhabensträger: Stadt Amberg

Anlage: 5.7

Plan-Nr.: 00214-12-1-5.7

Maßstab: 1 : 100	Schnitte		Tag	Name
		entw.	29.05.20	St
		gez.	29.05.20	DJ
	Ausführungsplanung	gepr.	29.05.20	St

Vorhabensträger: Stadt Amberg, Steinhofgasse 2, 92224 Amberg

Entwurfsverfasser: 29.05.2020

Datum / Unterschrift / Datum / Unterschrift

Renner+Hartmann Consult GmbH
Ingenieurbüro für Bau- und Umwelttechnik
Marienstraße 6, 92224 Amberg
Tel.: 09621/4860-0, Fax: 09621/4860-49
http://www.renner-consult.de
E-Mail: info@renner-consult.de

Dieses Dokument wurde mit CADRA erstellt