





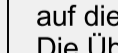



Stadt Amberg
 Lageplan zum vorläufig gesicherten Überschwemmungsgebiet an der Vils im Bereich der Stadt Amberg
 Bekanntmachung der Stadt Amberg vom 13.05.2008
 Amberg, den 13.05.2008
 Stadt Amberg
 Referat für Umwelt, Verbraucherschutz, Ordnung und Recht

Legende

-  Wasserflächen
-  Überschwemmungsgebiet HQ 100 amtlich festgesetzt
-  Wasserspiegelohte HQ 100 (m ü. NN)
-  Flurlücksgrenze
-  Fluszkilometer
-  Landkreisgrenze
-  Gemeindegrenze

Hinweis:
 Die Hochwassergrenzen beziehen sich nur auf die Vils.
 Die Überschwemmungsgebiete der Nebengewässer sind nicht dargestellt.

Gew I - Vils
 Festsetzung der amtlich. Überschwemmungsgebiete
 Maßstab: **M = 1 : 2 500**
 Stadt: **Amberg**
 Lageplan
 Plan-Nummer: **AM 1**
 Anlage:

angefertigt: **WWA Weiden**
 i.V. **Chor Dr. Weis**

 Datenerhebung: 11.08.2007
 Bearbeiter: Neumann K. / Süß M.
 geodät. Fortschritt
 Stand: 01.12.2007
 Wabergabe des AT/HS 25 (Vorstadt) mit Genehmigung des Bau/LVA, Nr. 86/02, 03/02
 GdW/Weiden, Bay/LVA
 WWA Weiden
 Wasser ist Leben
 Wasserwirtschaft Bayern
 Wir sind eine Behörde im Geschäftsbereich des Bayer. Staatsministeriums für Umwelt, Gesundheit und Verbraucherschutz