





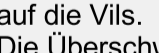



Stadt Amberg
 Lageplan zum vorläufig gesicherten Überschwemmungsgebiet an der Vils im Bereich der Stadt Amberg
 Bekanntmachung der Stadt Amberg vom 13.05.2008
 Amberg, den 13.05.2008
 Stadt Amberg
 Referat für Umwelt, Verbraucherschutz, Ordnung und Recht

Legende


-  Wasserflächen
-  Überschwemmungsgebiet HQ 100 amtl. festgesetzt
-  Wasserspiegelohte HQ 100 (m ü. NN)
-  Flußlücksgrenze
-  Flußkilometer
-  Landkreiscsgrenze
-  Gemeindegrenze

Hinweis:
 Die Hochwassergrenzen beziehen sich nur auf die Vils.
 Die Überschwemmungsgebiete der Nebengewässer sind nicht dargestellt.

Gew I / II - Vils
 Festsetzung der amtl. Überschwemmungsgebiete
 Maßstab: **M = 1 : 2 500**
 Stadt: **Amberg**
 Plannummer: **Lageplan AM 2**
 Anlage:

angefertigt: **WWA Weiden** i.V. **ChR Dr. Weis**

 Datenlage: H: Überschwemmungsgebiet/Planungsraum: WWA_Gebiets_Planung_Vils
 Bearbeiter: Neumann K. / SGM M.
 geod. Format: P
 Stand: 01.12.2007
 Waageblei des ATWS 25 (Arbeitsmaßstab) mit Genehmigung des BmLVA, Nr. 36201, 01/01/2007
 Gb-Verf. Bay./LVA



Wir sind ein Teil von Bayern. Wasser ist Leben. Wasserwirtschaft Bayern.