



Seniorenforum: Informationen zum Radverkehrskonzept

24.03.2023

22.03.2023



AMBERG

Radabstellanlagen Bike & Ride

Fahrradgaragen Multifunktionsplatz gegenüber Bahnhof/Zentraler Omnibusbahnhof



- Seit Oktober 2022
- 40 Stellplätze auf 2 Ebenen
davon 20 Stellplätze für Pedelecs
- 8 Steckdosen für kostenloses Laden
- Vorrangige Nutzergruppen:
 - Pendler der Bahn
 - Touristen

Kosten:

- 0,50 Euro pro Tag
- 5,00 Euro im Monat
- 50,00 Euro im Jahr

< > 

 DE / EN 

Herzlich Willkommen bei Bike and Ride Box!

Die Bike and Ride Box App bietet Ihnen die Möglichkeit, Fahrradboxen, Fahrradstellplätze und Schließfächer schnell und einfach online zu buchen.

Mit einer Bike and Ride Box parken Sie Ihr Fahrrad trocken, sauber und sicher. Bereits in 5 schnellen Schritten werden Sie Mieter einer Bike and Ride Box und erhalten unmittelbar nach der Buchung über einen PIN-Code Zugang zu Ihrer Box.

Melden Sie sich direkt an oder registrieren Sie sich hier als Neukunde!

[Als Neukunde registrieren](#)

Bereits Kunde

Bitte geben Sie Ihren Benutzernamen und Ihr Passwort ein

Benutzername: (E-Mail)

Passwort:



Einmalige Registrierung nötig unter:
www.bikeandridebox.de

Danach zum Öffnen:
Eingabe des Stellplatzes z.B. 101
und einer vierstelligen PIN
Fahrrad einstellen und abschließen
Zum Schließen:
Schiebetür einrasten lassen

Die Registrierung kann per APP oder
im Internet erfolgen!

„Stand zur Umsetzung des Radverkehrskonzeptes“ im Bauausschuss am 08.02.2023 BV-Nr. 005/0023/2023



Radweg Köferinger Straße außerorts

- 340m langer Lückenschluss des Radwegs nach Köfering
- Beseitigung des bisherigen Gefahrenpunktes (Querung der AM2)

„Stand zur Umsetzung des Radverkehrskonzeptes“ im Bauausschuss am 08.02.2023, BV-Nr. 005/0023/2023

Schutzstreifen + ARAS Krumbacher Straße



- Richtungstreue Führung des Radverkehrs auf der Krumbacher Straße zwischen Kreuzung Egerer Straße/ Kolumbusstraße und Dr.-Filchner-Straße/ Berliner Straße
- ARAS (Aufgeweiteter Radaufstellstreifen):
 - Sicherheit durch Sichtbarkeit
 - Zügigeres Linkabbiegen

„Stand zur Umsetzung des Radverkehrskonzeptes“ im Bauausschuss am 08.02.2023, BV-Nr. 005/0023/2023

Piktogrammreihe Raigeringer Straße



- Ersatz für Schutzstreifen bei sehr beengten Verhältnissen
- Hinweisfunktion: Kfz-Verkehr wird auf den Radverkehr aufmerksam gemacht
- Bestätigungsfunktion für den Radverkehr, wo gefahren werden soll

„Stand zur Umsetzung des Radverkehrskonzeptes“ im Bauausschuss am 08.02.2023, BV-Nr. 005/0023/2023

Projekte 2023

- **Bike + Ride - Abstellanlage Bahnhof**
- **Radbügel am Marktplatz**
- **Kampagne „Gemeinsam sicher“**
- **Stadtradeln**
- Bahnhofstraße auch stadtauswärts
- **Köferinger Straße innerorts**
- Werner-von-Siemens-Straße
- Radfahrstreifen Haager Weg

Überdachte Radabstellanlage am Bahnhof

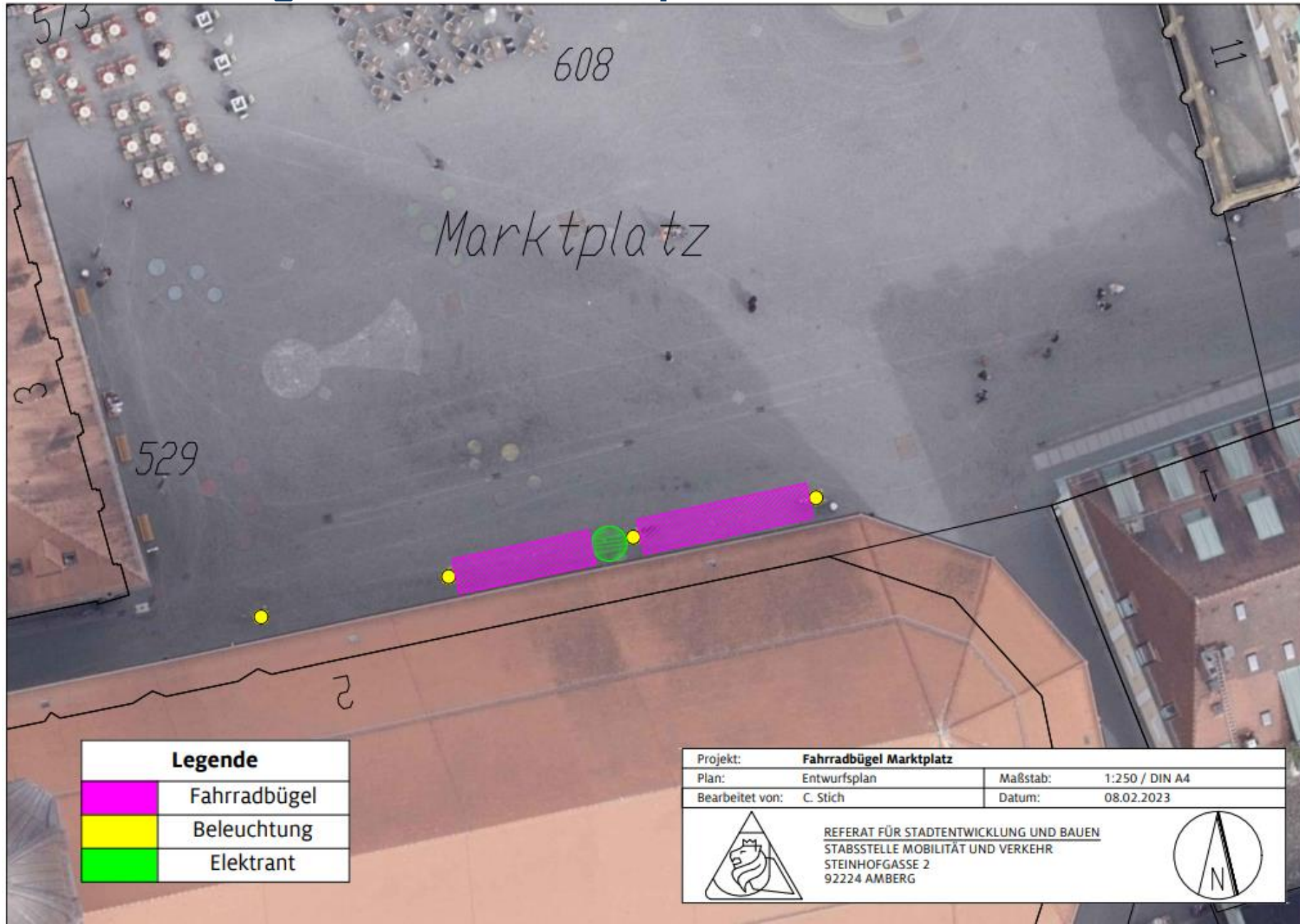


- ab Sommer 2023
- 60 zeitgemäße, kostenlose Stellplätze
- Gut zugänglich und einsehbar
- direkt vor dem Amberg Bahnhof

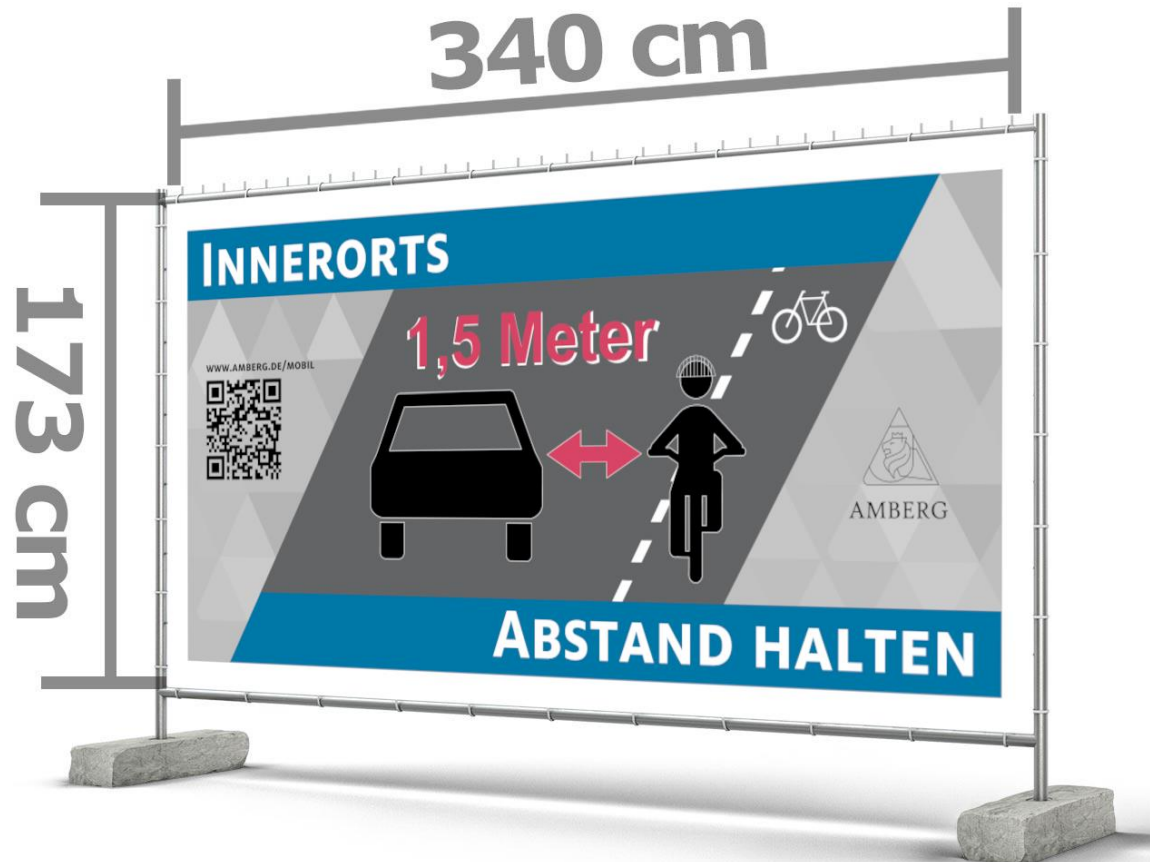
Installation von Radbügeln auf dem Marktplatz



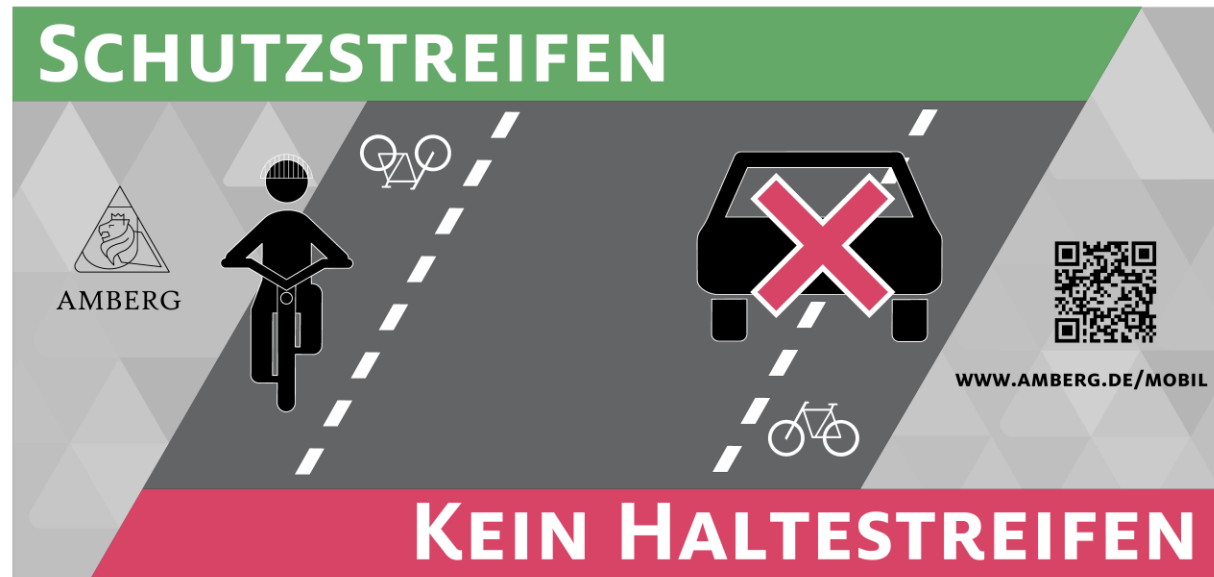
Installation von Radbügeln auf dem Marktplatz



Amberger Kampagne „gemeinsam sicher“



Ab Frühjahr 2023



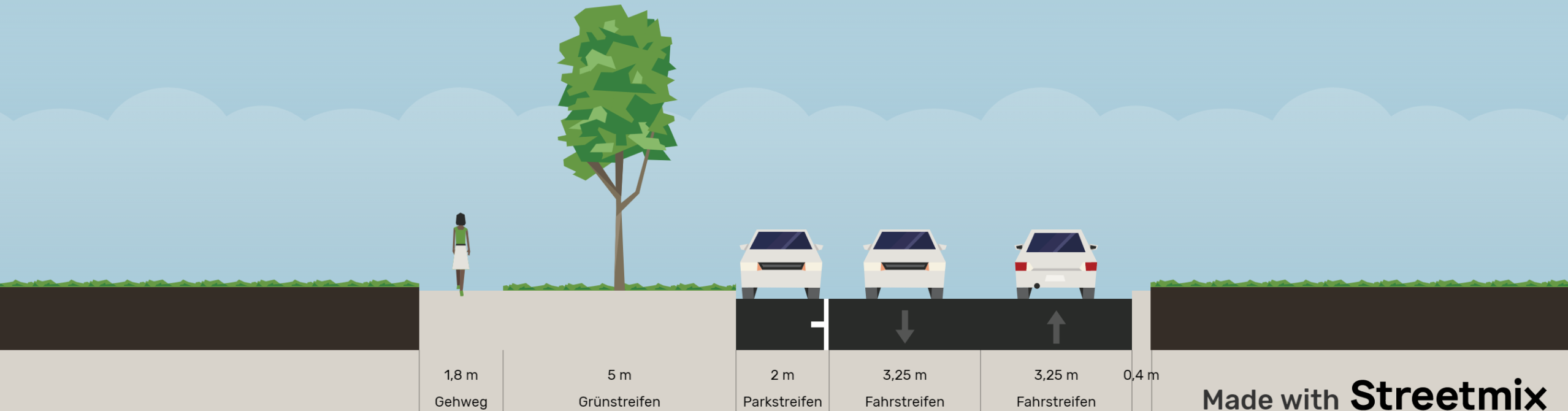
Amberger Kampagne „gemeinsam sicher“



Köferinger Straße Ist-Zustand

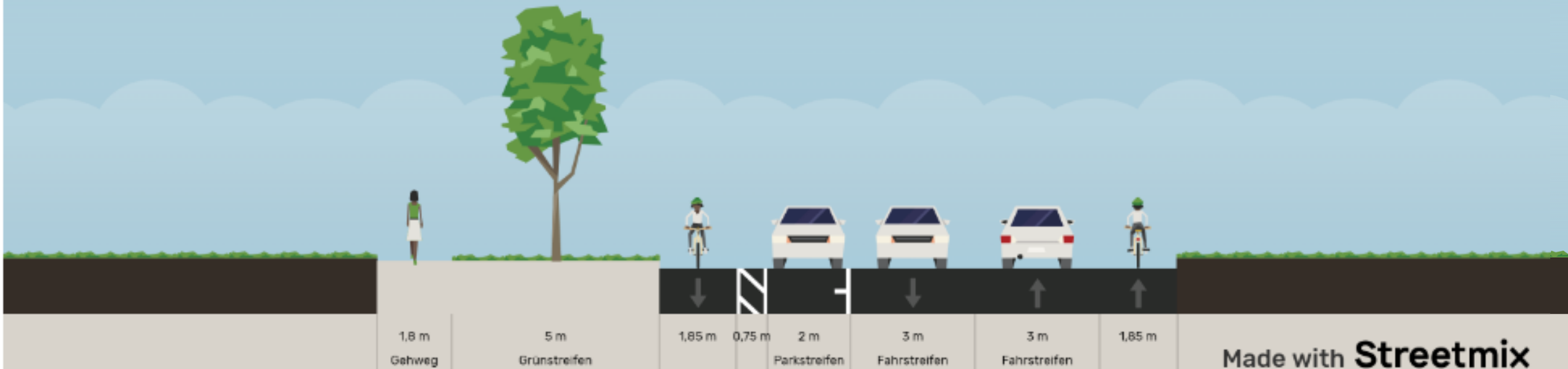


Köferinger Straße - Bestand



→ Verbreiterung der Köferinger Straße im mittleren Bereich

Köferinger Straße - Umsetzung

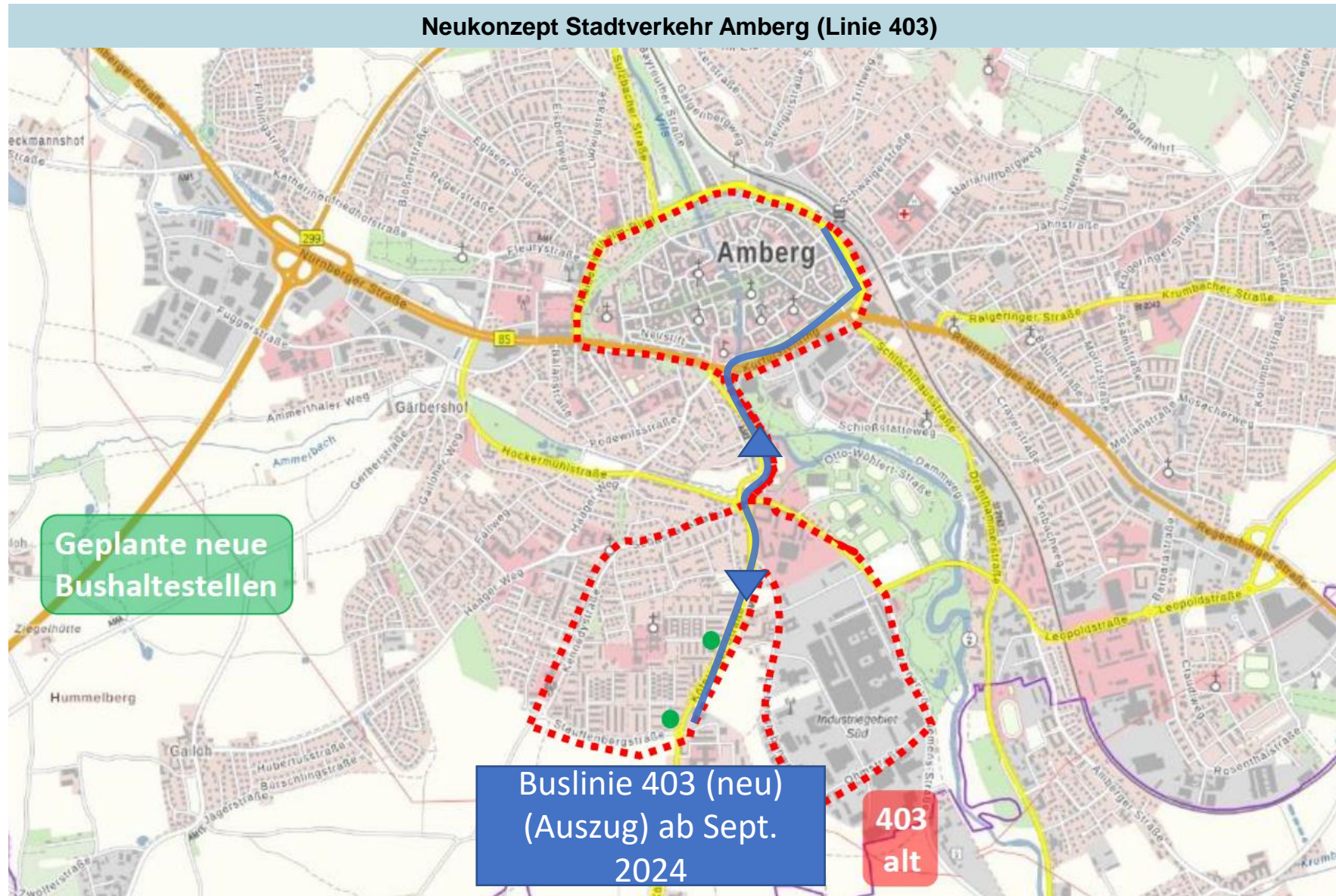


Beispiel für die künftige Qualität des Radfahrstreifens (Mittelteil) in Blickrichtung stadtauswärts zum Landesamt für Pflege



Jarasch, B. [Twitter](2020). So geht die #Verkehrswende!

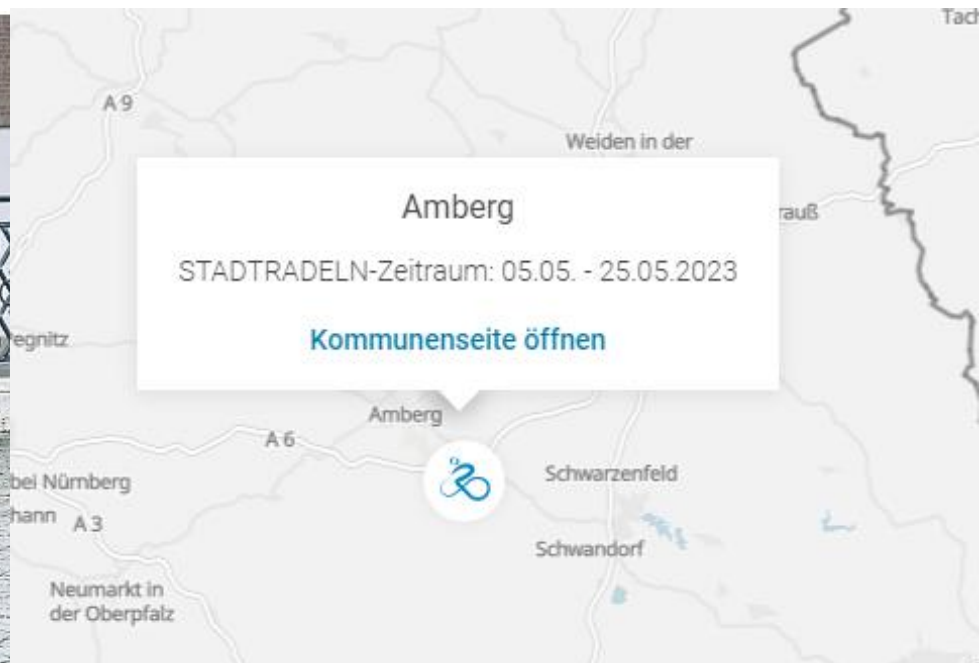
Ausbau von barrierefreien Bushaltestellen entlang der Köferinger Straße



Stadtradeln 2023 Amberg zum 4. Mal dabei!



Bild: Stadtradeln Amberg 2022, Simon Wiesner, Stadt Amberg



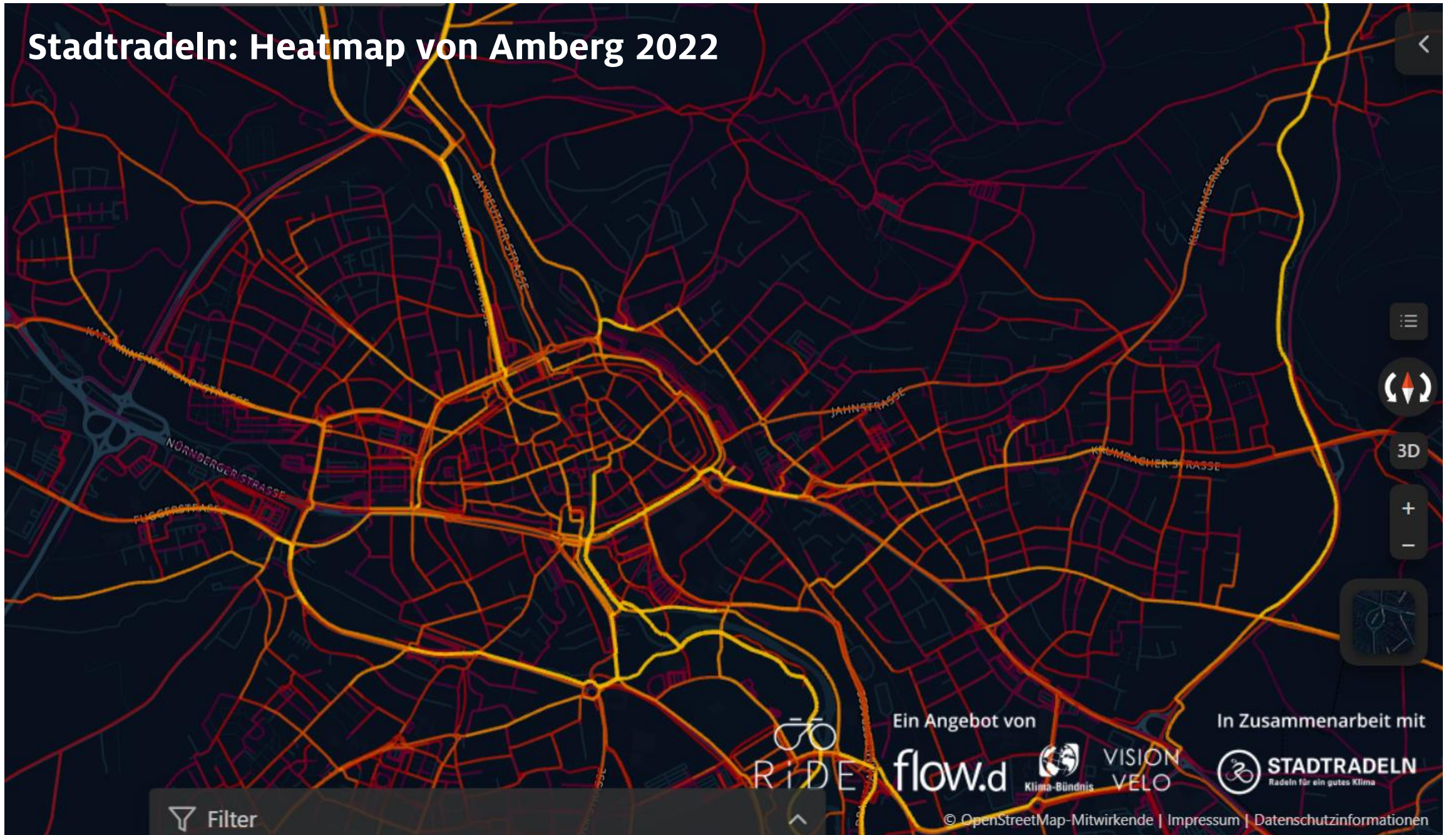
Teilnahmevoraussetzungen

Startet in 45 Tagen

Alle, die in der Stadt Amberg wohnen, arbeiten, einem Verein angehören oder eine (Hoch-)Schule besuchen, können beim STADTRADELN mitmachen.



Stadtradeln: Heatmap von Amberg 2022



„Stand zur Umsetzung des Radverkehrskonzeptes“ im Bauausschuss am 08.02.2023, BV-Nr. 005/0023/2023

Ausblick 2024 (noch in Abstimmung) → siehe Maßnahmenübersicht in o.g. Bekanntgabe

- Projekt Lückenlos (Verbreiterung Gehweg, Knotenpunkte Kaiser-Ludwig-Ring, Mariahilfbergweg/ Kreisverkehr am Nabburger Tor)
- Rotmarkierungen von Gefahrenpunkten
- Schutzstreifen Fuggerstraße/ Gailoher Hauptstraße/ Wingershofer Straße (Vorplanung)

Ausblick 2025/ 2026 (noch in Abstimmung) → siehe Maßnahmenübersicht in o.g. Bekanntgabe

- Amberger Osten: Dreifaltigkeitsviertel (u.a. Eisenbahnstraße, Dr. Filchner Straße/Berliner Straße)
- Amberger Norden: Fahrradstraße Ammersricht, Galgenbergweg, Ruckstraße, Raigering – IG Nord
- sowie Kastler Straße/ Nürnberger Straße, Weiterführung Werner-von-Siemens-Straße

Backup