

Stadt Amberg

Übersichtslageplan zum vorläufig
gesicherten Überschwemmungsgebiet
am Krumbach im Bereich der
Stadt Amberg

Bekanntmachung der Stadt Amberg
vom 13.05.2008


Amberg, den 13.05.2008
Stadt Amberg
Referat für Umwelt, Verbraucher-
schutz, Ordnung und Recht


Freudenber


Amberg

Maßstab

$M = 1 : 30\ 000$

 Überschwemmungsgebiet HQ 100
amtl. festgesetzt / vorläufige Sicherung

 Flurstücksgrenzen

 Gemeindegrenzen

 Landkreisgrenzen

angefertigt:

WWA Weiden

i.V.
ChOR Dr. Weiß

Dateiablage: e:\fachprojekte\
Bearbeiter: Igel W. / Neumann K. / Süß M.
geprüft: Fröhlich Peter
Stand: 01.04.2008

Wiedergabe des ATKIS 25 (Vorstufe)
mit Genehmigung des Bay.LVA, Nr. 942/98,
<http://www.bayern.de/vermessung>
Gis-Was, Bay.LfW

